

**Извещение о приеме заявлений граждан и КФХ о
намерении участвовать в аукционе № 271216/6652988/01**

Тип извещения: Извещение о приеме заявлений граждан и КФХ о намерении участвовать в аукционе

Сайт размещения извещения: <http://torgi.gov.ru/>

Количество лотов: 1

Дата создания извещения: 27.12.2016 17:27

Дата и время публикации извещения:

Дата и время последнего изменения: 27.12.2016 18:03

Контактная информация организатора торгов

Организатор торгов: АДМИНИСТРАЦИЯ БЕЛГОРОДСКОГО РАЙОНА

Адрес: 308503, ОБЛ БЕЛГОРОДСКАЯ, Р-Н БЕЛГОРОДСКИЙ, П МАЙСКИЙ, УЛ КИРОВА, д. 6

Телефон: (4722) 346001, 26-55-65

Факс: (4722) 346001

E-Mail: admin@be.belregion.ru

Контактное лицо: Селиванова Оксана Викторовна

Условия проведения торгов

Дата и время начала приема заявок: 30.12.2016 10:00

Дата и время окончания приема заявок: 30.01.2017 18:00

Информация о возможности предоставления земельного участка и праве заинтересованных лиц на подачу заявлений о намерении участвовать в аукционе: Администрация Белгородского района информирует о возможности предоставления земельного участка площадью 5998 кв.м. для сельскохозяйственного использования по адресу : п. Майский, ул. Дорожная, 45 б и праве заинтересованных лиц подавать заявления о намерении участвовать в аукционе по продаже обозначенного земельного участка

Адрес и способ подачи заявлений: г. Белгород, ул. Шершнева, 1а, к. 414, 415, в приемные дни (вторник, четверг) с 10.00 до 13.00 и с 14.00 до 16.00 часов

Дата подведения итогов: 31.01.2017

Реестр изменений

Изменения по конкурсу не вносились.

Реестр разъяснений

Запросов на разъяснение не поступало.

Реестр протоколов

По торгам не внесены протоколы.

Реестр жалоб

Жалоб по торгам не зарегистрировано.

Лот № 1

Статус: Создан

Общая информация по лоту:

Основание размещения извещения: Заявление о предварительном согласовании предоставления земельного участка

Форма собственности: Неразграниченная

Цель предоставления земельного участка: Осуществление крестьянским (фермерским) хозяйством его деятельности

Реквизиты решения об утверждении проекта межевания территории:

Кадастровый номер:

Категория земель: Земли населенных пунктов

Вид разрешенного использования: Сельскохозяйственное использование

Местоположение: Белгородская обл, Белгородский р-н, Майский п, Дорожная ул

Детальное местоположение: Белгородская обл, Белгородский р-н, Майский п, Дорожная ул, д. 45 б

Площадь: 5 998 Квадратный метр

Описание земельного участка: земельный участок многоугольной формы для сельскохозяйственного использования

Адрес и время приема граждан для ознакомления со схемой расположения участка: схема расположения земельного участка на кадастровом плане территории является приложением к настоящему извещению

Наличие фотографий: Нет

Результаты приема заявлений:

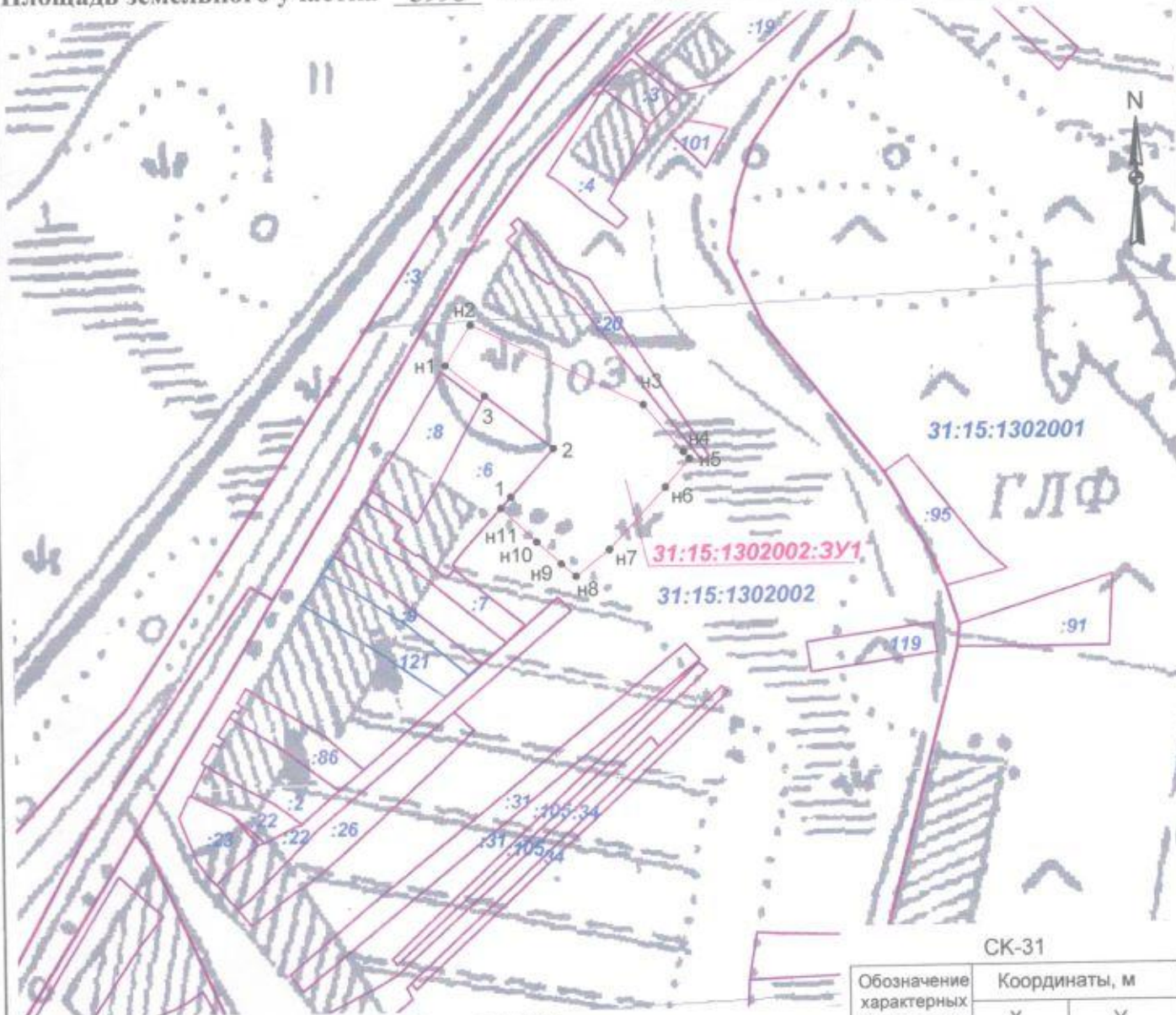
Результат приема заявлений:

СХЕМА расположения земельного участка
на кадастровом плане территории.
Белгородская область Белгородский район
п. Майский, в районе дома по ул. Дорожная, 45Б

Утверждена

(наименование документа об утверждении, включая наименование
органа государственной власти или органа местного самоуправления,
принявших решение об утверждении схемы или подписавших
соглашение о перераспределении земельных участков

Площадь земельного участка **5998** кв. м. от _____ № _____




Масштаб 1:3 000


СК-31

Обозначение характерных точек границ	Координаты, м	
	X	Y
2	389297	1321078
3	389322	1321046
н1	389336	1321028
н2	389355	1321040
н3	389317	1321121
н4	389294	1321139
н5	389291	1321142
н6	389278	1321131
н7	389249	1321104
н8	389237	1321088
н9	389243	1321081
н10	389253	1321070
н11	389269	1321053
1	389274	1321058

Условные обозначения:

31:15:1302002 номер кадастрового квартала

 граница кадастрового квартала

 граница земельного участка, установленная в соответствии
с федеральным законодательством и включенная в ГКН

31:15:1302002:3У1 местоположение и обозначение образуемого земельного участка